



## *Autorità di Bacino Distrettuale dell'Appennino Meridionale*

**Decreto del Segretario Generale n. 388 del 30/05/2022**

**Oggetto:** *Adozione proposta di modifica di perimetrazione e/o classificazione delle aree a pericolosità e rischio di frana del Piano Stralcio per l'Assetto Idrogeologico [P.S.A.I.] dell'ex Autorità di Bacino Campania Sud ed Interregionale del Fiume Sele, relativamente al comune di Montecorvino Pugliano (SA) - Loc S. Tecla (ditta Pagano Alberto)*

**Visto** il decreto legislativo 3 aprile 2006, n. 152 e ss.mm.ii., recante "Norme in materia ambientale" ed in particolare la Parte terza – sezione I, recante "Norme in materia di difesa del suolo e lotta alla desertificazione";

**Vista** la direttiva 2007/60/CE del Parlamento europeo e del Consiglio del 23 ottobre 2007, relativa alla valutazione e alla gestione dei rischi di alluvioni, nonché il decreto legislativo 23 febbraio 2010, n. 49, recante "Attuazione della direttiva 2007/60/CE relativa alla valutazione e alla gestione dei rischi di alluvioni";

**Vista** la Legge 28 dicembre 2015, n. 221 recante "Disposizioni in materia ambientale per promuovere misure di green economy e per il contenimento dell'uso eccessivo di risorse naturali" che all'art. 51 detta "Norme in materia di Autorità di bacino" sostituendo integralmente gli articoli 63 e 64 del D.lgs n. 152/2006;

**Visto** in particolare l'art. 63 D.lgs 152/2006 s.m.i., come sostituito dall'art. 51 comma 2 della Legge 28 dicembre 2015, n. 221 che al comma 1 istituisce in ciascun Distretto idrografico in cui è ripartito il territorio nazionale ai sensi dell'art. 64 del medesimo Decreto, l'Autorità di Bacino Distrettuale di seguito denominata "Autorità di Bacino", ente pubblico non economico che opera in conformità agli obiettivi della parte terza del D.Lgs. 152/06 e s.m.i. e uniforma la propria attività a criteri di efficienza, efficacia, economicità e pubblicità;

**Visto** l'art. 64 del D.Lgs. 152/06 e s.m.i. ed in particolare il comma 1, lettera e), ai sensi del quale il nuovo Distretto idrografico dell'Appennino Meridionale comprende i bacini nazionali, interregionali e regionali: Liri-Garigliano, Volturno, Sele, Sinni e Noce, Bradano, Saccione, Fortore e Biferno, Ofanto, Lao, Trigno, bacini della Campania, bacini della Puglia, bacini della Basilicata, bacini della Calabria, bacini del Molise;

**Visto** il Decreto del Ministro dell'Ambiente e della Tutela del Territorio e del Mare n. 294 del 25 ottobre 2016, recante "Disciplina dell'attribuzione e del trasferimento alle Autorità di bacino distrettuali del personale e delle risorse strumentali, ivi comprese le sedi, e finanziarie delle Autorità di bacino, di cui alla legge 18 maggio 1989, n. 183", pubblicato sulla G.U. n. 27 del 02/02/2017 - che ha disposto la soppressione delle Autorità di bacino ex legge 183/89 a decorrere dal 17 febbraio 2017;

**Visto** il D.P.C.M. del 14 luglio 2017 con il quale la dott.ssa Vera Corbelli è stata nominata Segretario Generale dell'Autorità di Bacino Distrettuale dell'Appennino Meridionale;

**Visto** il decreto del Presidente del Consiglio dei Ministri 4 Aprile 2018 recante "Individuazione e trasferimento delle unità di personale, delle risorse strumentali e finanziarie delle Autorità di bacino, di cui alla legge n. 183/1989, all'Autorità di bacino distrettuale dell'Appennino Meridionale e determinazione della dotazione organica dell'Autorità di bacino distrettuale dell'Appennino Meridionale, ai sensi dell'art. 63, comma 4, del decreto legislativo 3 aprile 2006, n. 152 e del decreto n. 294 del 25 ottobre 2016" pubblicato sulla Gazzetta Ufficiale n. 135 del 13 giugno 2018;

**Visto** l'art. 170 del decreto legislativo 3 aprile 2006, n. 152 e s.m.i. che al comma 11 prevede che "Fino all'emanazione di corrispondenti atti adottati in attuazione della parte III del presente decreto, restano validi ed efficaci i provvedimenti e gli atti emanati in attuazione delle disposizioni di legge abrogate dall'art. 175", nonché l'art. 175 del medesimo decreto;

**Visto** il D.M. n. 161 del 29/05/2019 e s.m.i. che ha nominato i componenti della Conferenza Operativa dell'Autorità di bacino Distrettuale dell'Appennino Meridionale, come previsto dall' art.63, comma 9 del D.Lgs. 152/2006;

**Visto** l'art 68 comma 4-bis del D.Lgs. 152/2006, così come introdotto dall'art. 54 del D.L. 16.07.2020 n. 76 "Misure urgenti per la semplificazione e l'innovazione digitale", convertito in Legge 11 settembre 2020 n. 120, che recita: "Nelle more dell'adozione dei piani e dei relativi stralci, di cui agli articoli 65 e 67, comma



## *Autorità di Bacino Distrettuale dell'Appennino Meridionale*

1, ovvero dei loro aggiornamenti, le modifiche della perimetrazione e/o classificazione delle aree a pericolosità e rischio dei piani stralcio relativi all'assetto idrogeologico emanati dalle sopresse Autorità di bacino di cui alla legge 18 maggio 1989, n. 183, derivanti dalla realizzazione di interventi collaudati per la mitigazione del rischio, dal verificarsi di nuovi eventi di dissesto idrogeologico o da approfondimenti puntuali del quadro conoscitivo, sono approvate con proprio atto dal Segretario Generale dell'Autorità di bacino distrettuale, d'intesa con la Regione territorialmente competente e previo parere della Conferenza Operativa";

**Visto** l'art 68 comma 4-ter del D.Lgs. 152/2006, così come introdotto dall'art. 54 del D.L. 16.07.2020 n. 76 "Misure urgenti per la semplificazione e l'innovazione digitale", convertito in Legge 11 settembre 2020 n. 120, che recita: " Gli aggiornamenti di piano di cui al comma 4-bis sono effettuati nel rispetto delle procedure di partecipazione previste dalle norme tecniche di attuazione dei piani di bacino vigenti nel territorio distrettuale e, comunque, garantendo adeguate forme di consultazione e osservazione sulle proposte di modifica";

**Visto** il Piano stralcio di assetto idrogeologico (PSAI) dei bacini regionali in dx Sele dell'ex Autorità di Bacino Regionale Campania sud ed interregionale per il bacino idrografico del fiume Sele approvato dal Consiglio Regionale nella seduta del 24.11.2011 - Attestato n. 203/5;

**Visto** l'art. 55 - comma 1 del "Testo Unico Coordinato delle Norme di Attuazione dei vigenti PSAI relativi ai Bacini Idrografici Regionali in Destra e in Sinistra Sele ed Interregionale del Fiume Sele" G.U.R.I. n° 190 del 16 Agosto 2016;

**Considerato** che il Comune di Montecorvino Pugliano (SA) ha trasmesso lo studio geologico-tecnico e successive integrazioni all'ex Autorità di Bacino Campania Sud, avviando il procedimento con nota prot. 5835 del 20.04.2016 (pratica 1836 del 04.05.2016 acquisita al prot. ADBDAM 9049 del 06.12.2017), finalizzato alla modifica alla perimetrazione della pericolosità/rischio da frana dal vigente Piano Stralcio per l'Assetto Idrogeologico-Rischio Frana (PSAI) per un'area in località Santa Tecla";

**Vista** la proposta di modifica alla perimetrazione/classificazione delle aree a pericolosità/rischio di frana elaborata dalla Segreteria Tecnica Operativa dell'Autorità di Bacino Distrettuale dell'Appennino Meridionale sulla base degli esiti dell'attività istruttoria condotta sullo studio prodotto;

**Considerato** che la Conferenza Operativa nella seduta del 06/04/2022, con Delibera n. 2.3, ha espresso parere favorevole, ai sensi dell'art. 7 dello Statuto dell'Autorità di Bacino Distrettuale dell'Appennino Meridionale approvato con D.I. n. 52 del 26.02.2018 alla proposta di modifica della perimetrazione e/o classificazione delle aree a pericolosità e rischio di frana del Piano Stralcio per l'Assetto Idrogeologico [P.S.A.I.] dell'ex Autorità di Bacino Campania Sud ed Interregionale del Fiume Sele relativamente al comune di *Montecorvino Pugliano (SA) - Loc S. Tecla (ditta Pagano Alberto)*, così come riportata nei seguenti elaborati allegati alla stessa delibera:

- *Stralcio della "Carta della pericolosità da frana" e della "Carta del rischio da frana" del P.S.A.I. vigente dei bacini regionali in dx Sele dell'ex Autorità di Bacino Regionale Campania sud ed interregionale per il bacino idrografico del fiume Sele relativo al settore di territorio oggetto di modifica;*
- *Stralcio della "Carta della pericolosità da frana" e della "Carta del rischio da frana" contenente la modifica alla perimetrazione per il settore di territorio interessato;*

**Vista** la Legge 11 settembre n. 120 (pubblicata su G.U. n. 228 del 14.09.2020 S.O. n. 33) di conversione del decreto legge 16 luglio 2020 n. 76 "Misure urgenti per la semplificazione e l'innovazione digitale", che riporta all'articolo 54 alcune integrazioni all'articolo 68 del D.Lgs. n. 152 del 3 aprile 2006 per la semplificazione delle procedure in materia di interventi contro il dissesto idrogeologico relativamente a modifiche della perimetrazione e/o classificazione delle aree a pericolosità e rischio dei piani stralcio relativi all'assetto idrogeologico emanati dalle sopresse Autorità di bacino di cui alla legge 18 maggio 1989 e di adozione di correlate misure di salvaguardia (commi aggiunti 4 bis e 4 ter);

**Considerato** che l'istituzione del comma 4 bis, operato dalla citata legge 120/2020, contempla procedura semplificate per l'approvazione, tra l'altro, di approfondimenti puntuali del quadro conoscitivo;



## *Autorità di Bacino Distrettuale dell'Appennino Meridionale*

**Vista** la nota prot. 17614 del 17/09/2020 con la quale il Segretario Generale, in attuazione delle disposizioni di cui ai succitati commi 4 bis e 4 ter dell'articolo 68 del D.Lgs. n.152 del 2006, ha prospettato al MATTM un iter procedurale attuativo delle disposizioni contenute nelle norme di semplificazione;

**Vista** la nota prot. n. 76476 del 30/09/2020, acquisita al protocollo con n.18629 del 01/10/2020, con la quale il MATTM ha riscontrato la proposta del Segretario Generale raccomandando "...omissis..." di procedere nel rispetto della normativa successivamente intervenuta "...omissis...";

**Vista** la nota prot. n.11329 del 04/02/2021 acquisita al protocollo con n.3036 del 04/02/2021, con la quale il Ministero dell'Ambiente e della Tutela del Mare ha indicato le procedure di applicazione dell'art.68 commi 4-bis e 4 ter del D.Lgs. n.152 del 2006 per tutti i casi in cui si verifichino le fattispecie indicate nel medesimo art.68;

**Ritenuto** che la suddetta proposta di modifica alla perimetrazione e/o classificazione delle aree a pericolosità/rischio di frana del PSAI in parola, per il comune di Montecorvino Pugliano, rientra nella fattispecie prevista dal comma 4 bis dell'articolo 68 del D.Lgs. n. 152 del 2006, come integrato dalla L. n. 120 del 11.09.2020;

**Ritenuto** altresì di poter adottare, ai sensi dell'art. 68 comma 4 – bis del D.Lgs 152/2006, la proposta di modifica della perimetrazione e/o classificazione delle aree a pericolosità e rischio di frana del Piano Stralcio per l'Assetto Idrogeologico [P.S.A.I.] dell'ex Autorità di Bacino Campania Sud ed Interregionale del Fiume Sele relativamente al Comune di *Montecorvino Pugliano (SA) - Loc S. Tecla (ditta Pagano Alberto)*.

**Tutto quanto visto e considerato,**

### **DECRETA**

Le premesse costituiscono parte integrante del presente atto.

1. Di adottare, ai sensi dell'art. 68 comma 4 – bis del D.Lgs 152/2006 e s.m.i., la proposta di modifica della perimetrazione e/o classificazione delle aree a pericolosità e rischio di frana del Piano Stralcio per l'Assetto Idrogeologico [P.S.A.I.] dell'ex Autorità di Bacino Campania Sud ed Interregionale del Fiume Sele relativamente al Comune di *Montecorvino Pugliano (SA) - Loc S. Tecla (ditta Pagano Alberto)*, così come riportata nei seguenti elaborati allegati al presente decreto:
  - *Stralcio della "Carta della pericolosità da frana" e della "Carta del rischio da frana" del P.S.A.I. vigente dei bacini regionali in dx Sele dell'ex Autorità di Bacino Regionale Campania sud ed interregionale per il bacino idrografico del fiume Sele relativo al settore di territorio oggetto di modifica;*
  - *Stralcio della "Carta della pericolosità da frana" e della "Carta del rischio da frana" contenente la modifica alla perimetrazione per il settore di territorio interessato.*
2. Di dare avvio al percorso di partecipazione previsto dall' art. 68, comma 4-ter del D.Lgs. 152/06 e s.m.i. garantendo adeguata consultazione per la presentazione di eventuali osservazioni sulla proposta di modifica in oggetto da parte dei soggetti interessati. Le eventuali osservazioni devono essere trasmesse, all'Autorità di Bacino Distrettuale dell'Appennino Meridionale, all'indirizzo dedicato [pai@pec.distrettoappenninomeridionale.it](mailto:pai@pec.distrettoappenninomeridionale.it), a mezzo posta elettronica certificata, entro il trentesimo giorno successivo alla data di pubblicazione del presente atto sul Bollettino Ufficiale della Regione Campania.
3. Le eventuali osservazioni di cui al precedente punto 2, relativamente a modifiche delle cartografie del PAI, dovranno individuare, altresì, qualitativamente e quantitativamente i relativi livelli di pericolosità e di rischio sul territorio attraverso un adeguato dettaglio conoscitivo geologico, geotecnico ed uso del suolo, restituiti in formato vettoriale georeferenziato nel sistema WGS84-UTM 33N (shape files).
4. Il presente decreto è pubblicato sul Bollettino Ufficiale della Regione Campania; lo stesso, unitamente agli allegati, è inoltre pubblicato sul sito dell'Autorità di Bacino Distrettuale dell'Appennino Meridionale [www.distrettoappenninomeridionale.it](http://www.distrettoappenninomeridionale.it), nella home page nella sezione *PAI - Modifiche e Varianti*,



## *Autorità di Bacino Distrettuale dell'Appennino Meridionale*

sottosezioni *Modifiche al PAI/Adozione modifiche al PAI* (decreti di adozione commi 4 bis e 4 ter, art. 68, D.Lgs. 152/2006), e nella sezione Amministrazione Trasparente, sottosezioni: Provvedimenti/Provvedimenti Segretario Generale, depositato e consultabile presso l'Autorità di Bacino Distrettuale dell'Appennino Meridionale – Sede Caserta

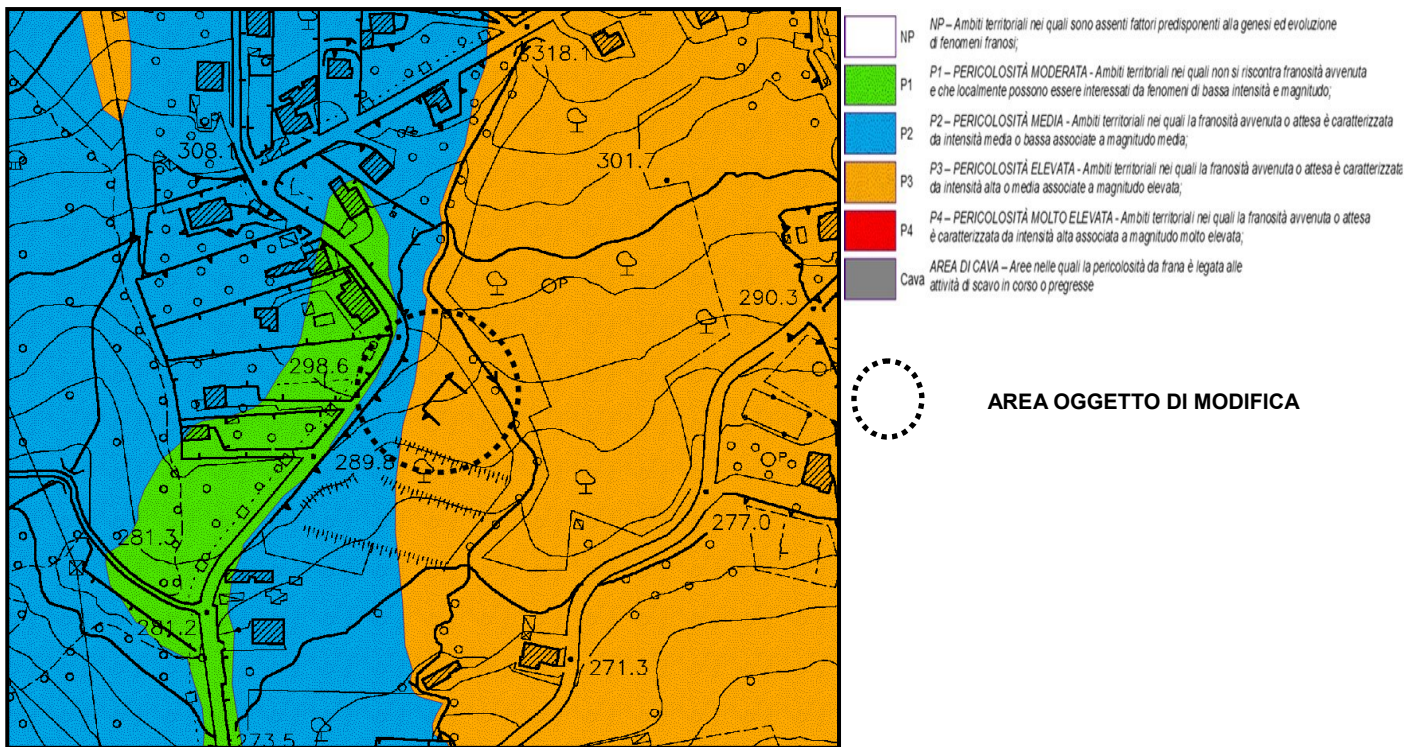
5. Il presente decreto è altresì trasmesso, alla Regione Campania, all'Amministrazione Provinciale di Salerno ed all'Amministrazione comunale di Montecorvino Pugliano, per la pubblicazione all'albo pretorio per 30 giorni a decorrere dalla data di pubblicazione sul Bollettino Ufficiale della Regione Campania.

**Il Segretario Generale**  
*Dott.ssa Geol. Vera Corbelli*

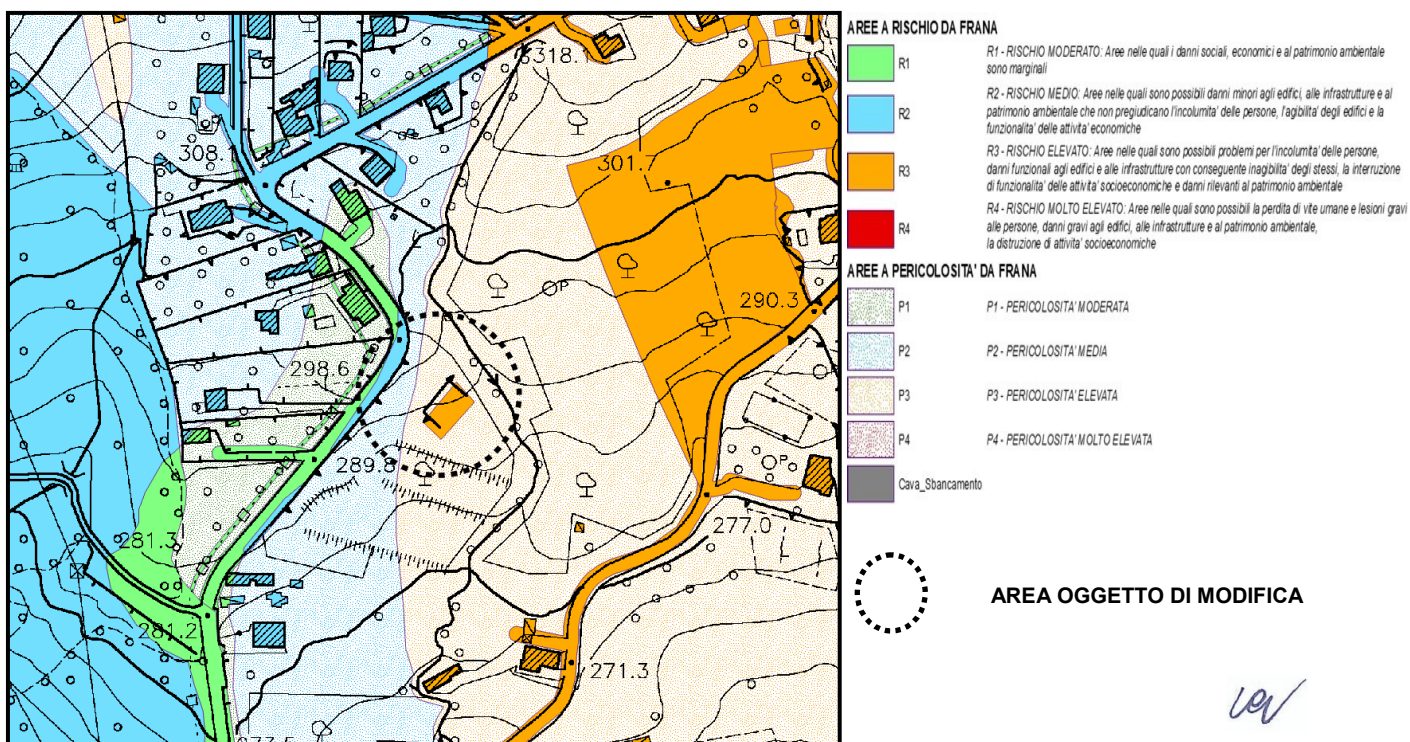


**PIANO STRALCIO PER L'ASSETTO IDROGEOLOGICO (PsAI) — RISCHIO FRANA**  
**Modifica ai sensi dell'art. 55 delle Norme di Attuazione**  
**- PsAI Campania Sud (ex DESTRA SELE) -**  
**COMUNE DI MONTECORVINO PUGLIANO (SA) - LOC. SANTA TECLA**  
**prot. DAM 9049/2017**  
**— PsAI VIGENTE —**

**STRALCIO CARTA DELLA PERICOLOSA' DA FRANA (vigente)**



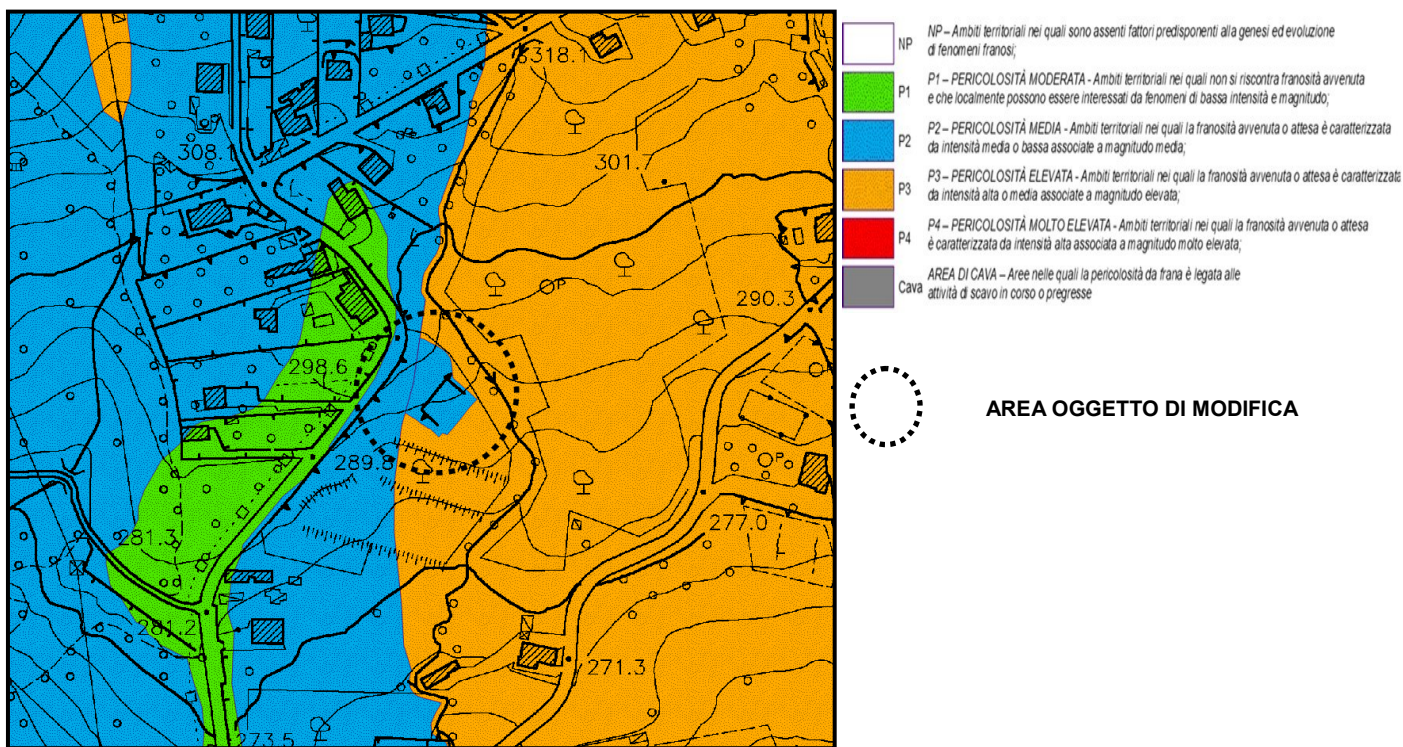
**STRALCIO CARTA DEL RISCHIO DA FRANA (vigente)**



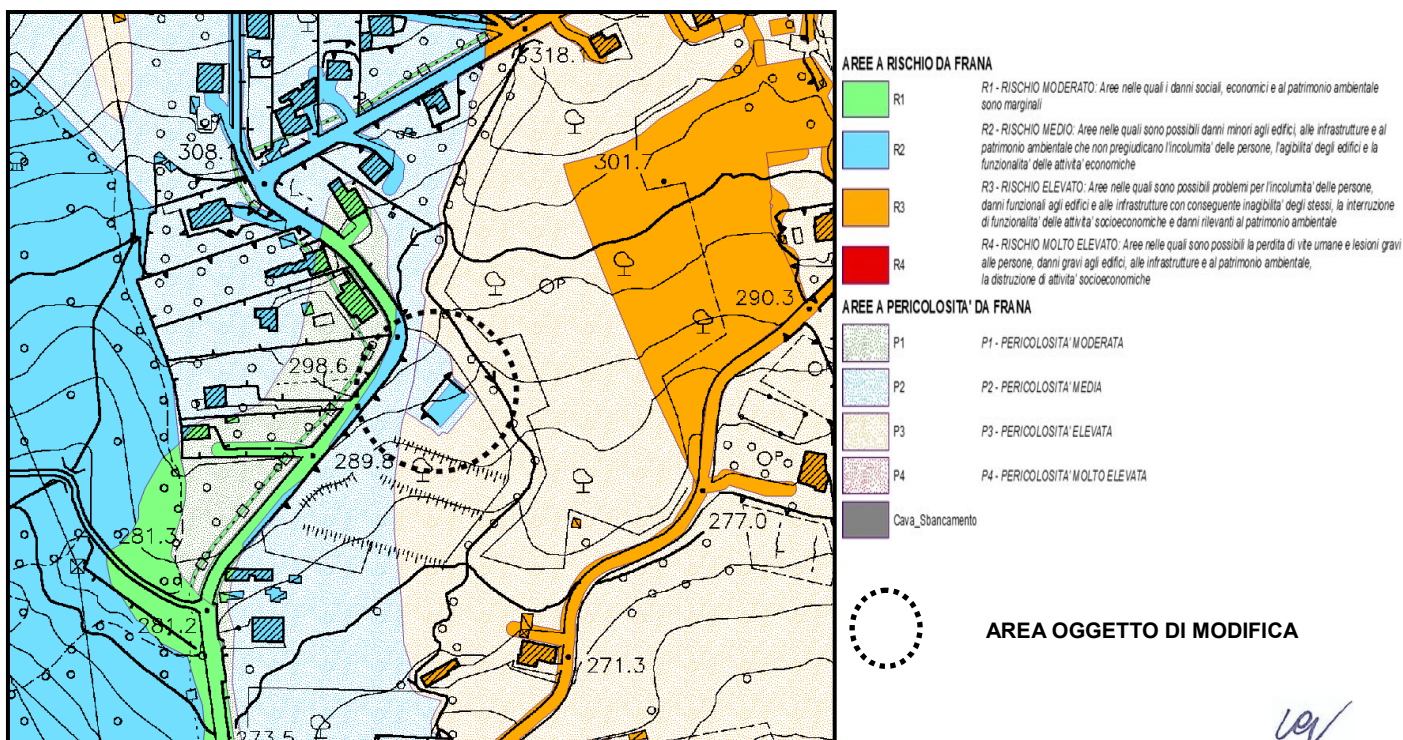


**PIANO STRALCIO PER L'ASSETTO IDROGEOLOGICO (PsAI) — RISCHIO FRANA**  
**Modifica ai sensi dell'art. 55 delle Norme di Attuazione**  
**– PsAI Campania Sud (ex DESTRA SELE) –**  
**COMUNE DI MONTECORVINO PUGLIANO (SA) - LOC. SANTA TECLA**  
**prot. DAM 9049/2017**  
**— PsAI VIGENTE —**

**STRALCIO CARTA DELLA PERICOLOSA' DA FRANA (modificata)**



**STRALCIO CARTA DEL RISCHIO DA FRANA (modificata)**



*lvv*